Atlas 1250.6.M5.1870.3

* Atlas 1250.6.M5.1870.3
PROPERTY OF THE
~~*4653.5~~
~~Maps.103.1.14~~
Public Library of the City of Boston
SICUT PATRIBUS SIT DEUS NOBIS
BOSTONIA
CONDITA AD
1630.
CIVITATIS REGIMINE DONATA
Added May 5, 1871. No. 116381

Digitized by the Internet Archive
in 2024 with funding from
Boston Public Library

https://archive.org/details/atlasdutheatrede00unse

Please bind cover.

ATLAS
DU THÉATRE
DE
LA GUERRE

11 CARTES DE L'EST DE LA FRANCE, DES VALLÉES DU RHIN, DU NECKAR
ET DE LA MOSELLE
11 PLANS DE VILLES FORTIFIÉES DE LA FRANCE ET DE LA PRUSSE
ET UNE CARTE COLORIÉE DE L'EUROPE CENTRALE
PERMETTANT DE SUIVRE LES OPÉRATIONS MILITAIRES

LISTE DES CARTES ET PLANS

Carte des chemins de fer français.
Carte des chemins de fer du Nord.
Carte des chemins de fer de l'Est.
Plan de Lille.
Plan de Metz.
Plan de Strasbourg.
Carte du Rhin de Bâle à Haguenau.
Carte du Rhin de Haguenau à Mayence.
Carte de la Forêt Noire.
Carte de Bade et de ses environs
Mayence et ses environs.
Carte du Rhin de Mayence à Coblentz.
Carte de la Moselle de Trèves à Coblentz.
Carte du Rhin de Coblentz à Dusseldorf.
Plan de Francfort.
Plan de Mayence.
Plan de Trèves.
Plan de Coblentz.
Plan d'Aix-la-Chapelle.
Plan de Cologne.
Plan de Hambourg.
Plan de Berlin.

CARTE DE L'EUROPE CENTRALE POUR SUIVRE LES OPÉRATIONS MILITAIRES

PARIS
LIBRAIRIE HACHETTE ET Cie
79, BOULEVARD SAINT-GERMAIN

Juillet 1870.

PUBLIC LIBRARY OF THE CITY OF BOSTON

116,381

C May 5, '71.

*Atlas 1250.6. M5.1870.3

LES CHEMINS DE FER FRANÇAIS.

HACHETTE et Cie Paris.

Kilomètres.

0 20 40 60 80 100 200 300

Imp. Monrocq, Paris

G1795 .A85 1870
39999065667261
PUBLIC LIBRARY OF THE CITY OF BOSTON

CHEMINS DE FER DU NORD.

HACHETTE et Cie _ Paris.

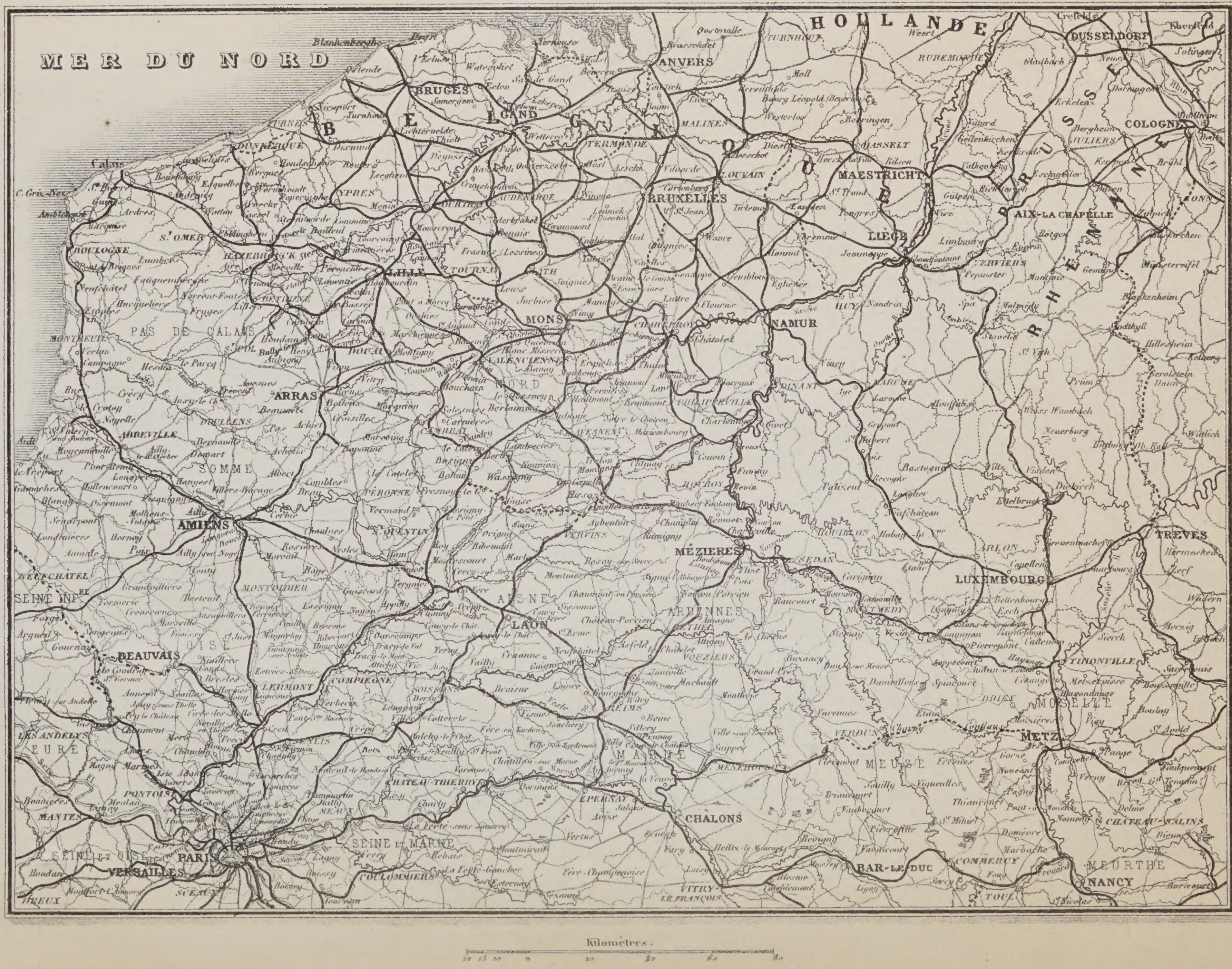

CHEMINS DE FER DE L'EST.

HACHETTE et Cie. — Paris.

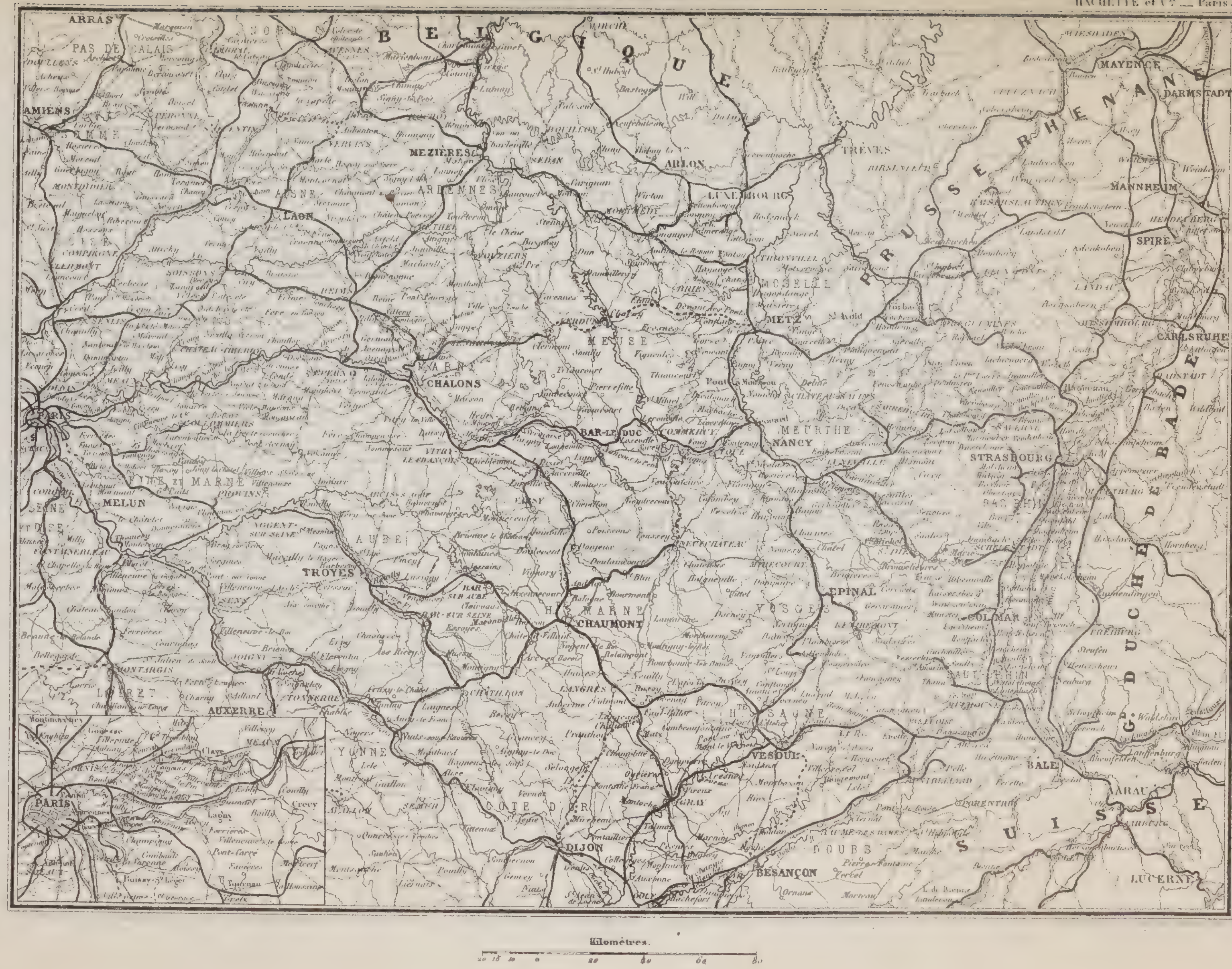

LILLE.

Paris HACHETTE & Cie

METZ.

HACHETTE & Cie Editeurs, Paris.

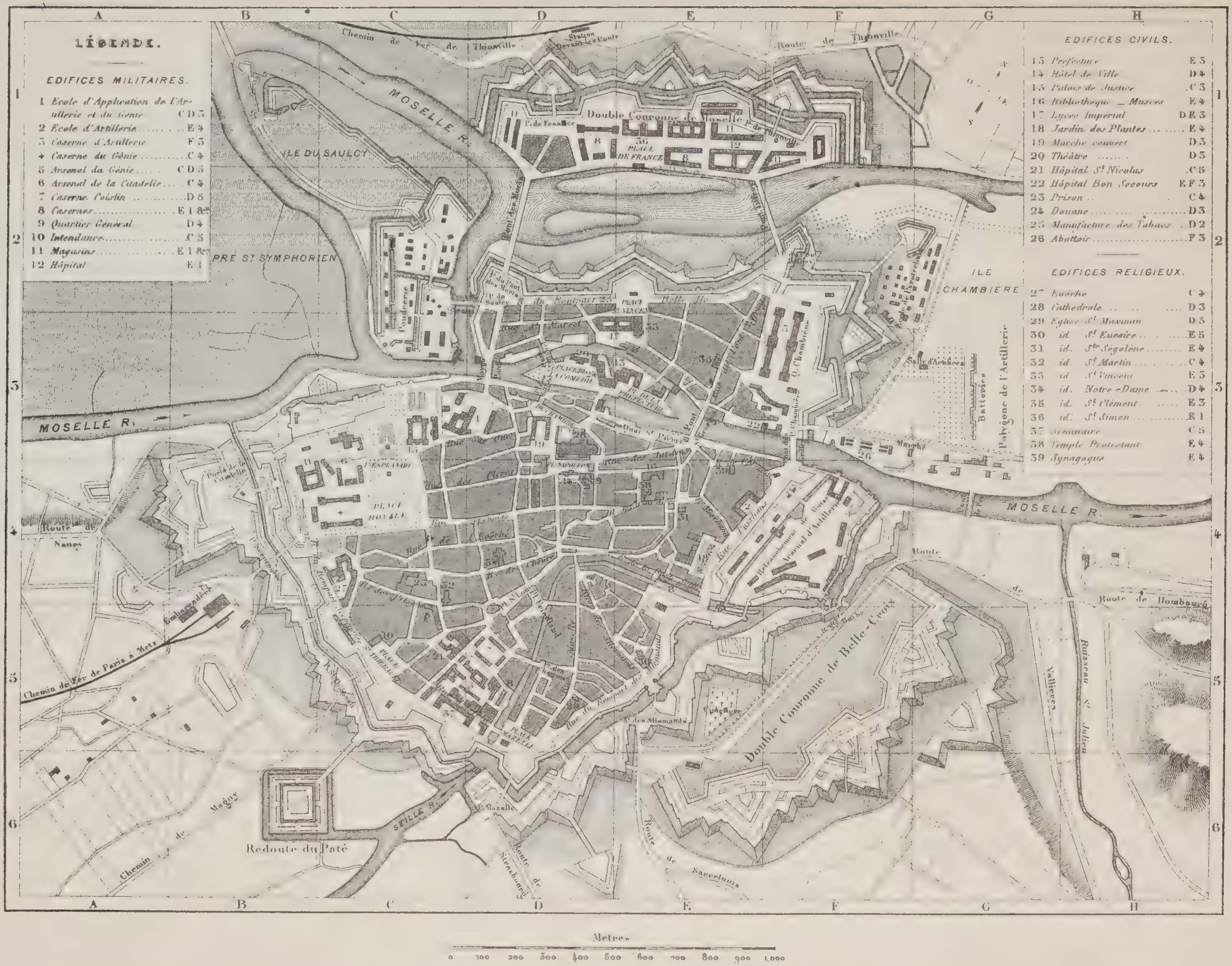

STRASBOURG.

Hachette et Cie Editeurs, Paris.

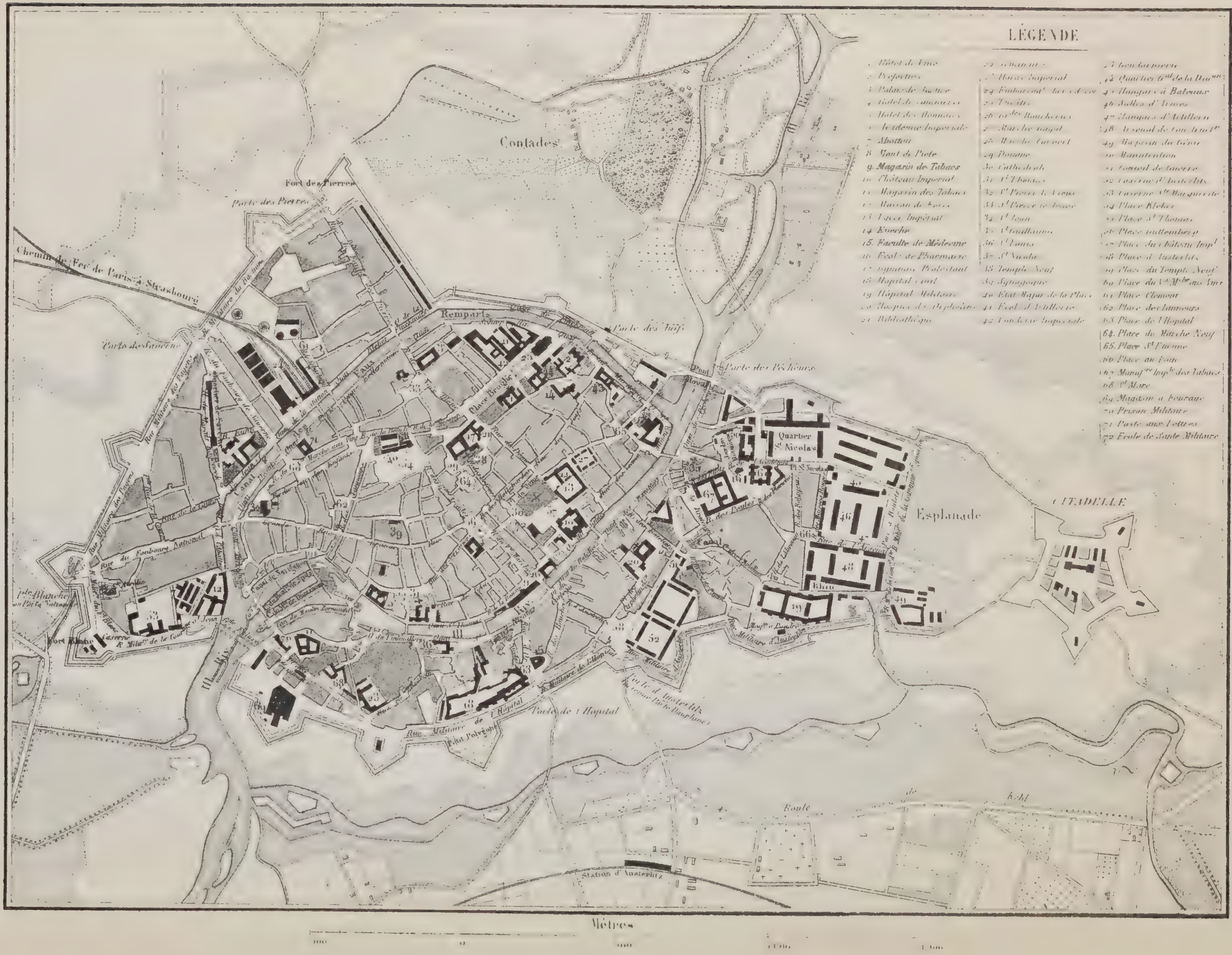

LE RHIN DE BÂLE À HAGUENAU.

HACHETTE et Cie Paris.

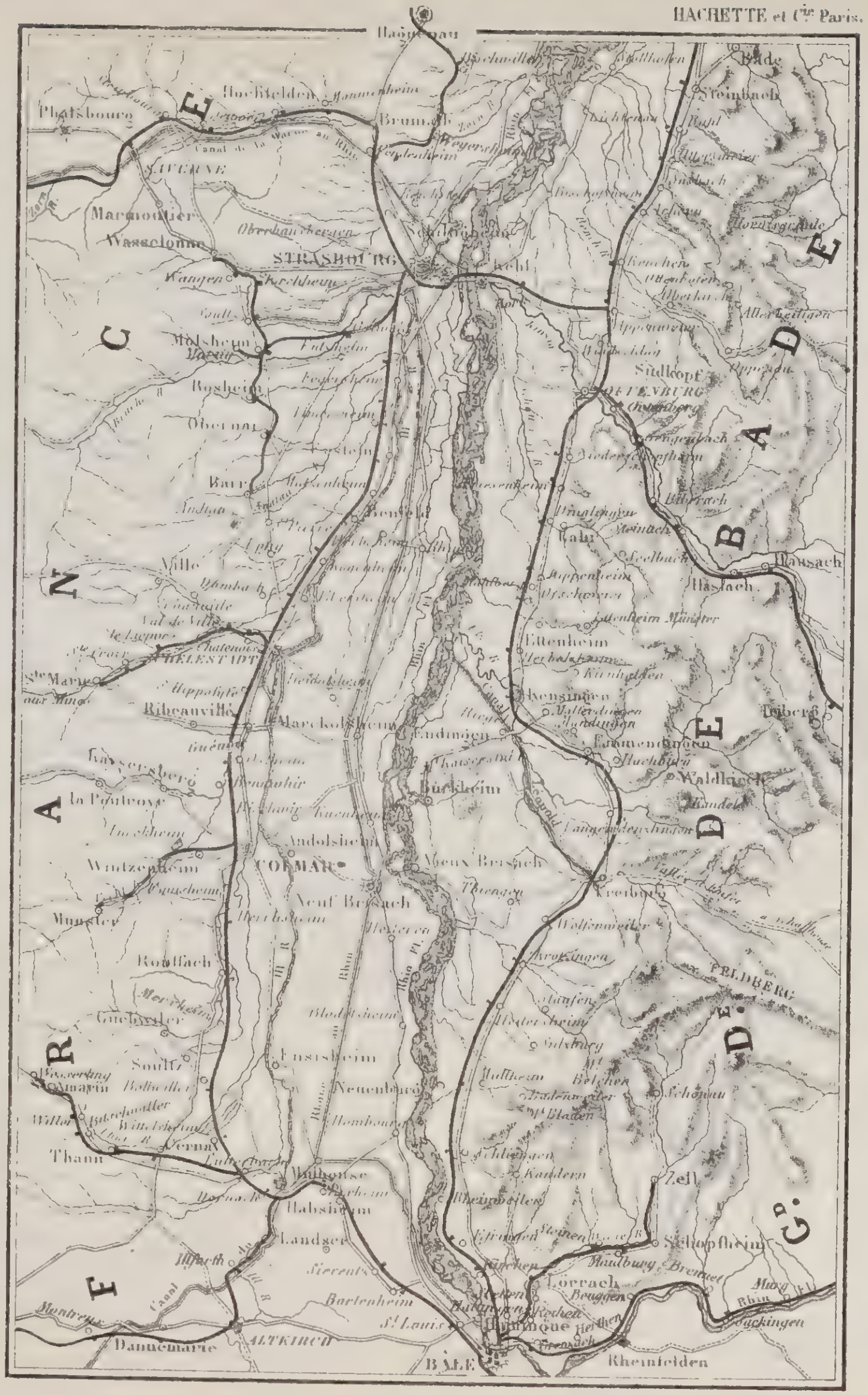

LE RHIN DE HAGUENAU À MAYENCE.

HACHETTE et Cie Paris.

LA FORÊT NOIRE.

HACHETTE et Cie Paris.

BADE ET SES ENVIRONS.

HACHETTE et Cie Paris.

MAYENCE ET SES ENVIRONS.

HACHETTE et Cie Paris.

LE RHIN DE MAYENCE À COBLENZ.

HACHETTE et Cie Paris

LA MOSELLE DE TRÈVES À COBLENZ.

HACHETTE et Cie Paris.

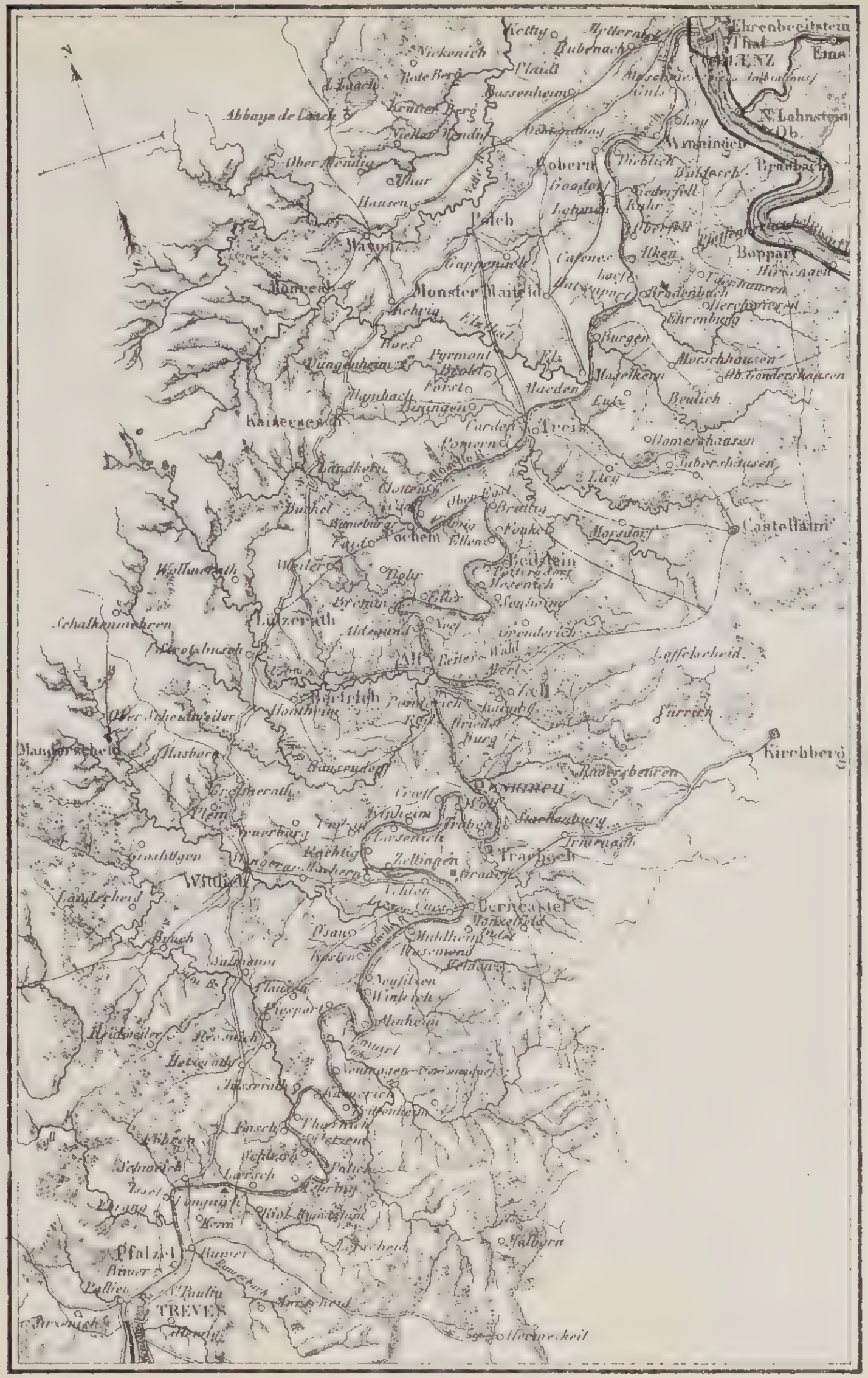

LE RHIN DE COBLENZ À DÜSSELDORF.

HACHETTE et Cie Paris

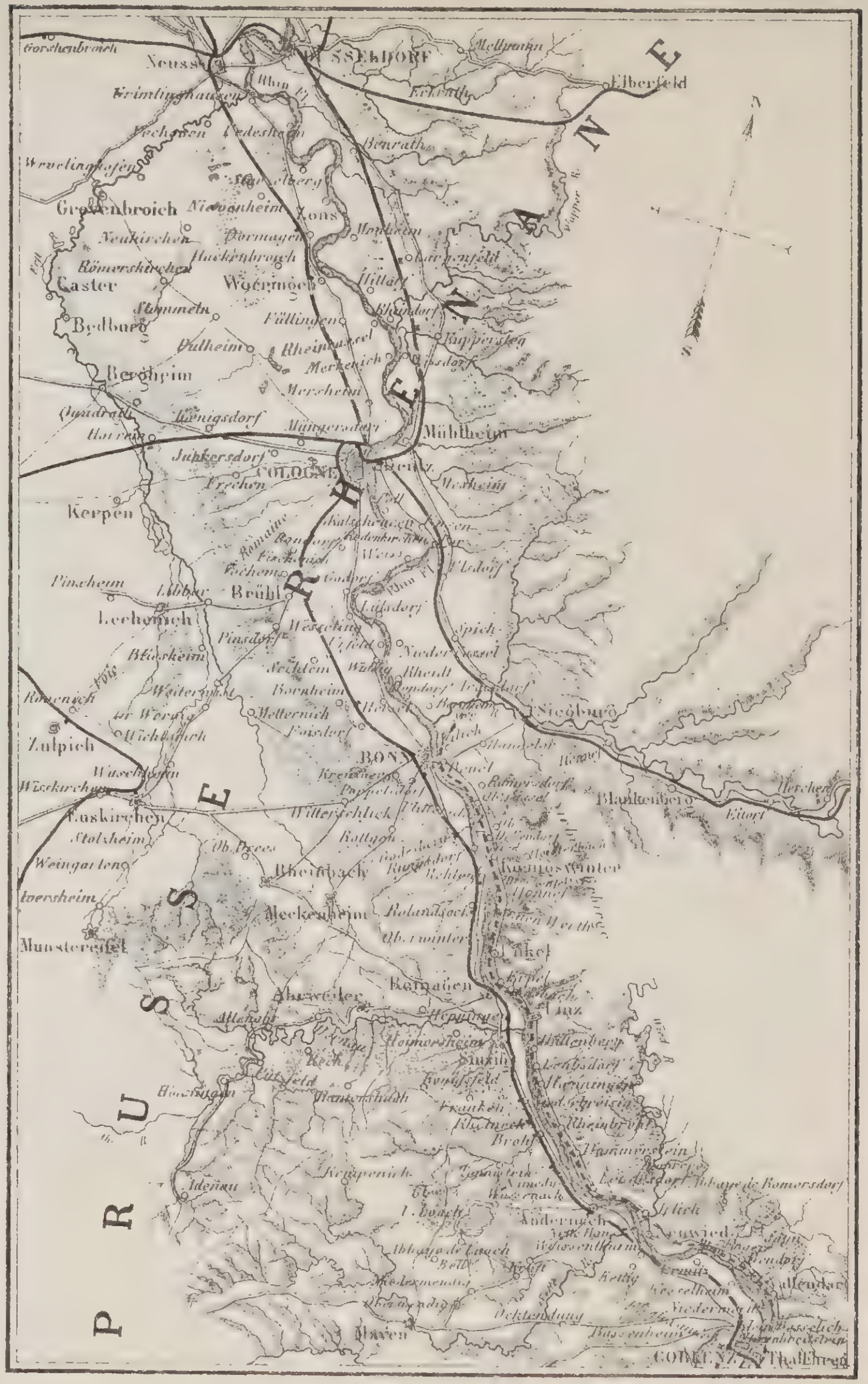

FRANCFORT

HACHETTE et Cie Paris.

MAYENCE

HACHETTE et Cie Paris.

TRÈVES

HACHETTE et Cie Paris

LÉGENDE

1. Cathédrale.
2. Eglise de Notre-Dame
3. St Paulin.
4. St Gervais.
5. St Gangolph.
6. St Antoine
7. St Paul
8. Eglise Evangélique
9. Palais des Electeurs
10. Evêché
11. Palais du Gouvernement
12. Place du Marché.
13. Rue Siméon.
14. Marché aux grains
15. Hôtel de Ville
16. Theatre
17. Poste.
18. Ecole des Bourgeois
19. Casino
20. Place du Marché au bétail.
21. Brod Strasse.
22. Weberbach Strasse
23. Fleisch Strasse
24. Neu Strasse.
25. Palais de Justice.
26. Gymnase.

COBLENZ

HACHETTE et Cie Paris.

LÉGENDE

1. Eglise de St Castor.
2. Château Royal.
3. Poste
4. Théâtre.
5. General Commando.
6. Hôpital
7. Eglise de St Florin.
8. Kaufhaus
9. Burg
10. Corps de Garde
11. Hôtel de Ville
12. Ober Pfarrkirche.
13. Babarakirche.
14. Casino.
15. Gouvernement.
16. Eglise des Jésuites.
17. Gymnase.
18. Place de la Parade
19. Palais de Justice.
20. Hôtel du Gouverneur.
21. Bureau des Contributions.
22. Deutsches Haus.

COLOGNE

HACHETTE et Cie Paris.

AIX-LA-CHAPELLE

HACHETTE et Cie Paris.

HAMBOURG.

HACHETTE et Cie Paris

BERLIN.

HACHETTE et Cie Paris.

IMP. DUPUY, PARIS

LIBRAIRIE HACHETTE ET Cᵉ, BOULEVARD SAINT-GERMAIN, 79, PARIS

CARTE
DE
L'EUROPE CENTRALE

POUR SUIVRE LES OPÉRATIONS MILITAIRES

Juillet 1870

UNE FEUILLE FORMAT COLOMBIER

CARTE STRATÉGIQUE
DE L'ALLEMAGNE

DE L'ITALIE (NORD), DE LA BELGIQUE, DE LA HOLLANDE, DE LA POLOGNE

ET DES FRONTIÈRES
DE L'EMPIRE FRANÇAIS

DRESSÉE PAR DUMAS VORZET (GÉOGRAPHE)

Une feuille format grand aigle

Paris. — Imprimerie Viéville et Capiomont, 6, rue des Poitevins.